

DIRECTION GÉNÉRALE DES
FINANCES PUBLIQUES

EXTRAIT DU PLAN CADASTRAL
INFORMATISÉ

Département :
SAONE ET LOIRE

Commune :
VARENNES-LE-GRAND

Section : ZI
Feuille : 000 ZI 01

Échelle d'origine : 1/2000
Échelle d'édition : 1/2000

Date d'édition : 11/01/2012
(fuseau horaire de Paris)

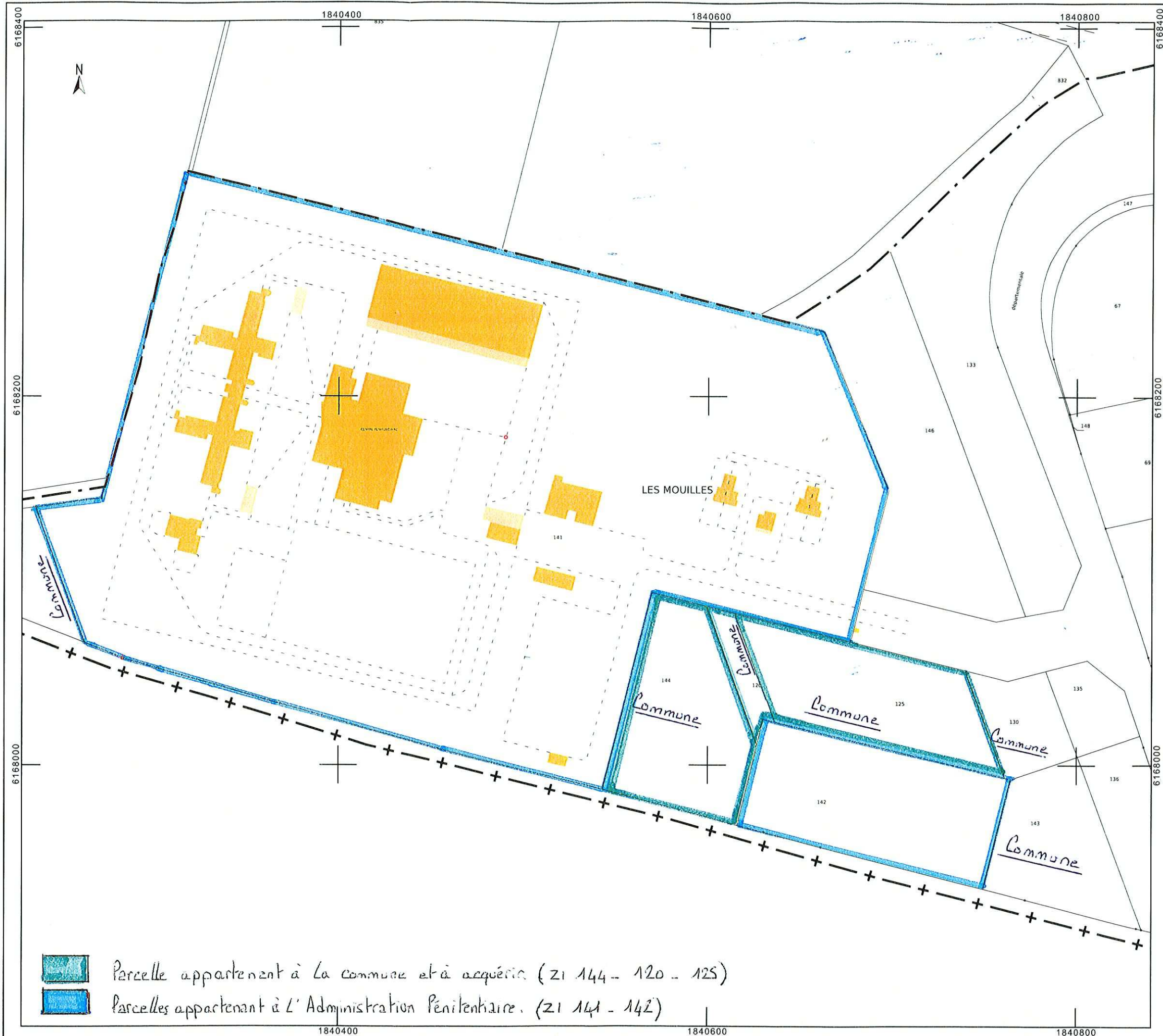
Coordonnées en projection : RGF93CC47

Le plan visualisé sur cet extrait est géré par le
centre des impôts foncier suivant :
Chalon sur Saône
11, avenue Pierre Nague 71100
71100 Chalon sur Saône
tél. 03 85 41 71 83 -fax 03 85 41 71 84
cdif.chalon-sur-saone@dgfip.finances.gouv.fr

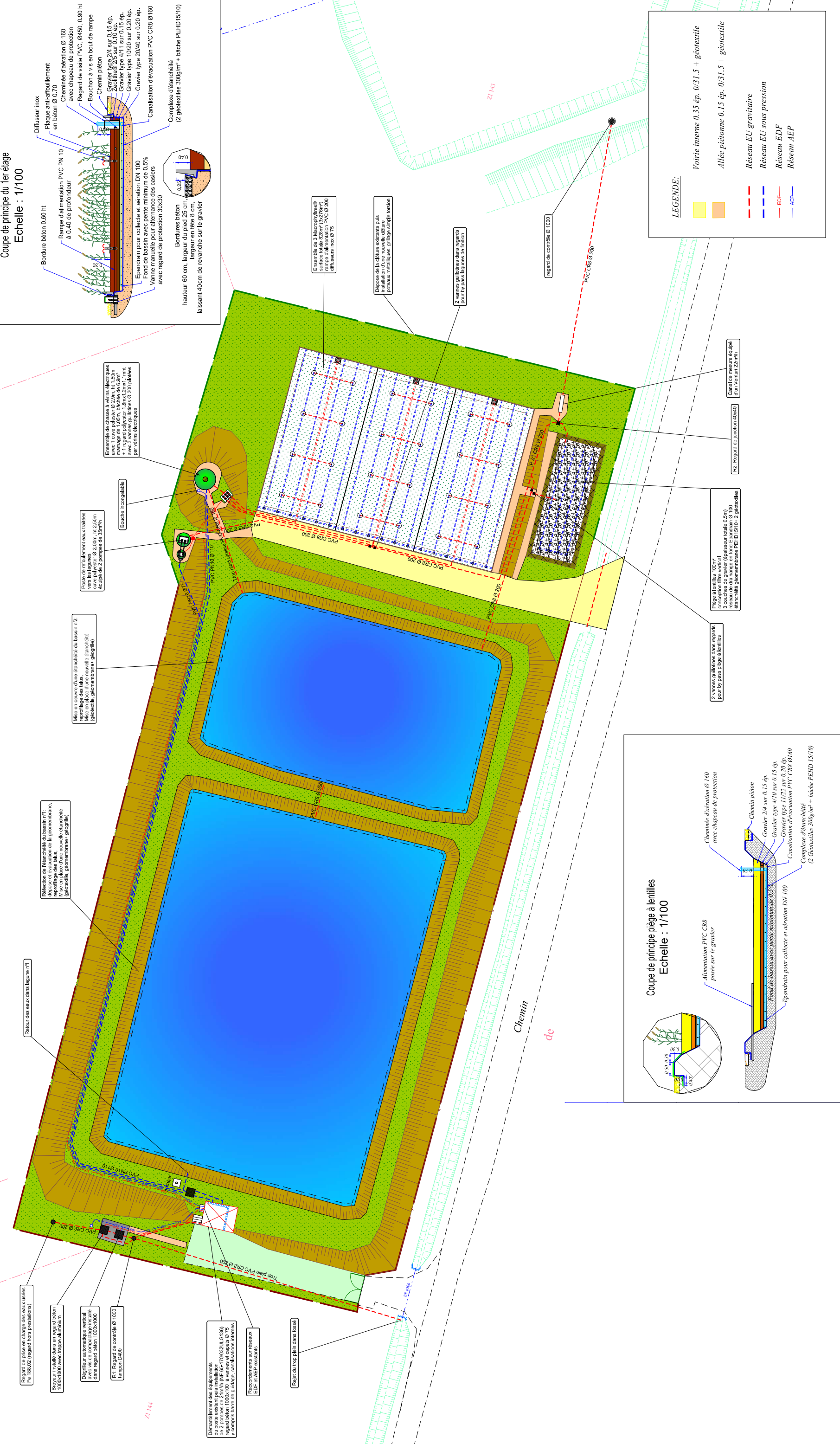
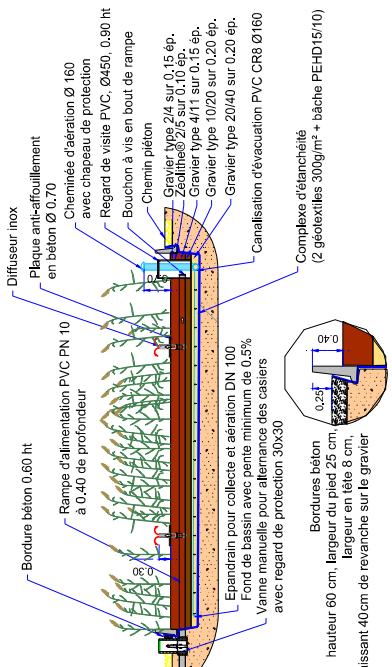
Cet extrait de plan vous est délivré par :

cadastre.gouv.fr

©2011 Ministère du budget, des comptes
publics, de la fonction publique et de la réforme
de l'Etat



Coupe de principe du 1er étage
Echelle : 1/100



PROFIL HYDRAULIQUE (SANS ECHELLE)

